

Ich habe ...



die Startkarte „Erde“.

Ich habe ...



Tundra.

Wer hat...



Tundra?

Wer hat...



Laubwald?

Ich habe ...



Laubwald.

Wer hat...



Wüste?

Ich habe ...



Wüste.

Wer hat...




eine Asiatin?

Ich habe ...



eine Asiatin.



Wer hat...

Hartlaubgewächse?

Ich habe ...



Hartlaubgewächse.



Wer hat...

Afrika?

Ich habe ...



Afrika.



Wer hat...

Steppe?

Ich habe ...



Steppe.



Wer hat...

einen Waldindianer?



Ich habe ...



einen Waldindianer.



Wer hat...

Gletscher?

Ich habe ...




Gletscher.



Wer hat...

Savanne?

Ich habe ...



Savanne.



Wer hat...

Mangrove?

Ich habe ...











Mangrove.

Wer hat...



Nordamerika?

<p>Ich habe ...</p>  <p>Nordamerika.</p>  <p>Wer hat...</p> <p>eine Schlucht?</p>	<p>Ich habe ...</p>  <p>eine Schlucht.</p>  <p>Wer hat...</p> <p>einen Inuit?</p>
<p>Ich habe ...</p>  <p>einen Inuit.</p>  <p>Wer hat...</p> <p>Gebirge?</p>	<p>Ich habe ...</p>  <p>Gebirge.</p>  <p>Wer hat...</p> <p>Arktis?</p>



Ich habe ...



Arktis.



Wer hat...

Südamerika?

Ich habe ...



Südamerika.



Wer hat...

eine Insel?

Ich habe ...



eine Insel



Wer hat...

eine Höhle?

Ich habe ...



eine Höhle.



Wer hat...

Afrikanerinnen?

Ich habe ...



Afrikanerinnen



Wer hat...

Klippen?

Ich habe ...



Klippen



Wer hat...

Lava?

Ich habe ...



Lava.



Wer hat...

Felsblöcke?

Ich habe ...



Felsblöcke.




Wer hat...

Nadelwald?



Ich habe ...



Nadelwald.

Ich habe ...



ein Didgeridoo.

Wer hat...



ein Digderidoo?

Wer hat...



Reisfelder?

Ich habe ...



Reisfelder.

Ich habe ...



einen Wasserfall.

Wer hat...



einen Wasserfall?

Wer hat...



einen Sonnenuntergang?

Ich habe ...



einen Sonnenuntergang.



Wer hat...

einen gefrorenen Wasserfall?

Ich habe ...



einen gefrorenen Wasserfall.



Wer hat...

Europa?

Ich habe ...



Europa.




Wer hat...

Regenwald?

Ich habe ...



Regenwald.



Wer hat...

einen Vulkan?



Ich habe ...



einen Vulkan.

Ich habe ...



einen Teich.

Wer hat...



einen Teich?

Wer hat...



einen Wirbelsturm?

Ich habe ...



einen Wirbelsturm.

Ich habe ...



Asien.

Wer hat...



Asien?

Wer hat...



einen See?

Ich habe ...



einen See.



Wer hat...

das Outback?

Ich habe ...



das Outback.



Wer hat...

Australien?

Ich habe ...



Australien.



Wer hat...

eine Bucht?

Ich habe ...



eine Bucht.




Wer hat...

eine Quelle?



Ich habe ...



eine Quelle.



Wer hat...

Hochwasser?

Ich habe ...



Hochwasser.



Wer hat...

das Meer?

Ich habe ...



das Meer.



Wer hat...


die Kokosnuss?

Ich habe ...



die Kokosnuss.

Ich sammle die Karten ein.





Ich habe ... wer hat? Geografie

© Lehrmittel Boutique Marisa Herzog  
Autorin: Karin Huber

Das Spiel passt zum Geografieunterricht der  
5. Schulstufe, zu den Themen Kontinente,  
Vegetationszonen, Land- und Wasserformen.

44 Spielkarten, 1 Deckseite  
1 Blatt mit 4 Rückseiten

Schriften: Miss Galvin Learns  
<http://sgalvin.global2.vic.edu.au/mgl-fonts/>

Bilder und Grafiken:

- Pixabay <http://pixabay.com/>
- [www.mycutegraphics.com](http://www.mycutegraphics.com)
- [www.clker.com](http://www.clker.com)



Pixabay.com: <http://pixabay.com/>

Nutzungsbedingungen: <http://pixabay.com/de/service/terms/>

Weltkarte: OpenClips <http://pixabay.com/de/weltkarte-kontinente-afrika-151576/?oq=erde>

Tundra: tpsdave <http://pixabay.com/de/alaska-berge-tundra-stream-wildnis-68126/?oq=Tundra>

Laubwald: Hans <http://pixabay.com/en/forest-spring-sunlight-fresh-tree-3364/?oq=forest%20green>

Wüste: makunin <http://pixabay.com/en/morocco-africa-desert-marroc-sand-123976/?oq=desert>

Hartlaubgewächse: tpsdave <http://pixabay.com/en/spain-landscape-scenic-mountains-101398/?oq=tpsdave%20spain>

Steppe: tpsdave <http://pixabay.com/en/grand-tetons-national-park-wyoming-141727/?oq=grand-tetons-national-park-141727>

Waldindianer: OpenClips <http://pixabay.com/en/aztec-maya-inca-indian-traditional-155400/?oq=indian>

Gletscher: topszlee <http://pixabay.com/en/austria-grossglockner-glacier-85146/?oq=glacier>

Savanne: FixersAndy <http://pixabay.com/en/giraffe-safari-uganda-savanna-wild-192648/?oq=savanna>

Mangrove: TanjaC <http://pixabay.com/en/everglades-mangroves-bogs-73423/?oq=mangrove>

Schlucht: Hans <http://pixabay.com/en/horseshoe-bend-page-arizona-4040/?oq=horseshoe%20bend>

Inuit: OpenClips <http://pixabay.com/en/eskimo-alaska-cold-girl-inuit-152738/?oq=inuit>

Gebirge: tpsdave <http://pixabay.com/en/hawaii-mountains-sky-clouds-valley-209956/?oq=hawaii>

Arktis: tpsdave <http://pixabay.com/en/arctic-sea-ocean-polar-bears-139397/?oq=arctic>

Insel: tpsdave <http://pixabay.com/en/island-clouds-sea-sunset-tropics-68081/?oq=island>

Höhle: MartinStr <http://pixabay.com/en/carlsbad-carlsbad-caverns-226251/?oq=carlsbad>

Afrikanerinnen: OpenClips <http://pixabay.com/en/woman-colorful-people-africa-158343/?oq=africa>

Klippen: bigfoot <http://pixabay.com/en/cliffs-etretat-normandy-france-111534/?oq=cliffs>

Lava: Wikilmages <http://pixabay.com/en/lava-magma-volcanic-eruption-glow-67574/?oq=lava>



Felsblöcke: Ephraimstochter <http://pixabay.com/en/seychelles-rock-formations-tropical-168879/?q=seychelles>  
Nadelwald: tpsdave <http://pixabay.com/en/denali-national-park-alaska-80463/?q=denali>  
Didgeridoo: OpenClips <http://pixabay.com/en/didgeridoo-music-instrument-151580/?q=indigenous>  
Reisfelder: btosold <http://pixabay.com/en/china-rice-terraces-autumn-222365/?q=china%20rice>  
Wasserfall: defespi48 <http://pixabay.com/en/niagarafalls-landscape-river-water-228563/?q=niagarafalls>  
Sonnenuntergang: Archbob <http://pixabay.com/en/sunset-landscape-river-valley-181882/?q=sunset>  
Gefrorener Wasserfall: werner22brigitte <http://pixabay.com/en/helmcken-falls-wells-gray-50060/>  
Regenwald: PublicDomainPictures <http://pixabay.com/en/background-dense-environment-flora-70998/?q=tropical%20forest>  
Vulkan: Simon <http://pixabay.com/en/stromboli-volcano-volcanism-hot-708/?q=stromboli>  
Teich: tpsdave <http://pixabay.com/en/warsaw-poland-park-forest-trees-100294/?q=forest>  
Wirbelsturm: Wikilimages <http://pixabay.com/en/thane-winter-storm-cyclone-58046/?q=hurricane>  
See: violetta <http://pixabay.com/en/see-water-switzerland-landscape-116203/?q=lake%20switzerland>  
Outback: falco <http://pixabay.com/en/uluru-ayers-rock-australia-outback-214897/?q=uluru>  
Bucht: Pixstar <http://pixabay.com/en/south-africa-cape-town-bay-181754/?q=south%20africa>  
Quelle: PeterKraayvanger <http://pixabay.com/en/old-well-weathering-fountain-97324/?q=old%20well>  
Hochwasser: ADD <http://pixabay.com/en/graze-water-high-water-winter-186780/?q=high%20water>  
Meer: marliese <http://pixabay.com/en/seychelles-indian-ocean-holiday-215253/?q=seychelles>  
Kokosnuss: Lebensmittelfotos <http://pixabay.com/de/kokosnuss-kokosnC3%BCsse-exotisch-kokos-1125/?q=Kokosnuss>